



		II.10.1. Programa de Monitoramento Ambiental Anexo C - Registro de Desvio e/ou Abalroamento				Nº Registro:		  	
Data		Embarcação		Avistagem		Animal / Pesca			
Hora início		rumo		distância do animal quando avistado			animal (AD=adulto FI=filhote)		<input type="checkbox"/> Mamífero ___ AD / ___ FI <input type="checkbox"/> Ave ___ AD / ___ FI <input type="checkbox"/> Quelônio ___ AD / ___ FI
Hora fim		velocidade		equipamentos <input type="checkbox"/> olho nú <input type="checkbox"/> binóculo comum <input type="checkbox"/> binóculo reticul. <input type="checkbox"/> radar <input type="checkbox"/> eco-sonda <input type="checkbox"/> TADS <input type="checkbox"/> _____		espécie			
Latitude		ações de prevenção ao abalroamento <input type="checkbox"/> nenhuma <input type="checkbox"/> diminuição da velocidade <input type="checkbox"/> motor no neutro <input type="checkbox"/> motor desligado <input type="checkbox"/> espera desloc. do animal <input type="checkbox"/> contato via rádio <input type="checkbox"/> desvio para _____	pesca			<input type="checkbox"/> espinhel <input type="checkbox"/> rede de espera <input type="checkbox"/> _____			
Longitude									
Datum									
Waypoint:					abalroamento		<input type="checkbox"/> sim <input type="checkbox"/> não		
Profundidade local (m)				Animal ficou machucado?		<input type="checkbox"/> sim <input type="checkbox"/> não		Providências	
Projeto		 Indicar posição do animal, ou grupo, com referência à embarcação, quando do desvio, e/ou local da embarcação onde houve o abalroamento.		Em que parte do corpo?		Descrever			
Unidade/embarcação				Comportamento do animal após abalroamento <input type="checkbox"/> agitação <input type="checkbox"/> afundou e sumiu <input type="checkbox"/> afundou e ressurgiu longe <input type="checkbox"/> afastamento lento <input type="checkbox"/> afastamento rápido <input type="checkbox"/> morte <input type="checkbox"/> _____					
Status da atividade									
Poço/Bloco									
Estado do mar						Nº registro no PCS			
<input type="checkbox"/> calmo (0-1) <input type="checkbox"/> crespo (2-3) <input type="checkbox"/> agitado (4) <input type="checkbox"/> forte (5+)				Nº registro no PMAVE					
Visibilidade				Fotos <input type="checkbox"/> sim <input type="checkbox"/> não		Vídeos <input type="checkbox"/> sim <input type="checkbox"/> não			
<input type="checkbox"/> boa (>5km) <input type="checkbox"/> moderada <input type="checkbox"/> fraca (<1km)				registros		registros			
Ondulação		<input type="checkbox"/> baixa (<2m) <input type="checkbox"/> média (2-4m) <input type="checkbox"/> forte (>4m)		Observações		Observador / Responsável			
Vento direção velocidade		Caso seja necessário espaço adicional para anotar observações, favor utilizar o verso, mas indicar aqui.		nome		assinatura			
				formação					
				titulação					
				data				CTF	